

## TAÏWAN (Évolution vexillologique)

### Sources :

Ben M. Cahoon, *World Statesmen*, 2001-2015 [<http://www.worldstatesmen.org/Taiwan.html>]

Merklin (J.M.), *Pays et Territoires du 20e siècle* [<http://1900.ethnia.org/>]

*Wikipédia*, L'encyclopédie libre [diverses langues] - *FOTW* [<http://www.crwflags.com/fotw/flags/>]


### ÎLE de FORMOSE, puis ÎLE de TAÏWAN




**Découverte de l'île par les Portugais sans qu'ils s'y installent**  
(1542)



**Colonisation par la Compagnie hollandaise des Indes Orientales [VOC]**  
(1624 - 1662)



**Établissements Espagnols**  
(1626 - 1642)




**Occupation chinoise [1683-1895]**  
(Drapeau 1862 - 1889)



**Idem**  
(Drapeau 1889 - 1895)




**République de Formose**  
(25 mai - 21 oct. 1895)



**Domination japonaise**  
(21 oct. 1895 - 25 oct. 1945)

### RÉPUBLIQUE de CHINE (depuis 1949)



**Actuel - Confirmé le 8 déc. 1949**  
(République de Chine réfugiée à Taïwan)



**Adopté le 23 mars 1981**  
(Comité olympique de Taipei chinois)

## TAÏWAN (Subdivisions)

### MUNICIPALITÉS SPÉCIALES (villes autonomes depuis le 25 décembre 2010)



**Kaohsiung**  
(Drapeau 1974 - 1<sup>er</sup> janv. 2010)



**Kaohsiung**  
(Drapeau adopté le 1<sup>er</sup> janv. 2010)



**Sinbei [Nouveau Taipei]**  
(Drapeau adopté le 25 déc. 2010)



**Taichung [Central Taiwan]**  
(Drapeau adopté en 1974)



**Taichung [Central Taiwan]**  
(Drapeau créé en sept. 2007 - non officiel)



**Tainan**  
(Drapeau 25 déc. 2010 - 28 janv. 2015)



**Tainan**  
(Drapeau adopté le 28 janv. 2015)



**Taipei**  
(Drapeau 19 oct. 1981 - 20 sept. 2010)



**Taipei**  
(Drapeau adopté le 20 sept. 2010)



**Taoyuan**  
[Ville autonome depuis le 25 déc. 2014]  
(Drapeau adopté en 1971)


>>>

## TAÏWAN (Subdivisions)

### PROVINCES



Province de Taïwan [depuis 1945]



Province du Fujian [depuis 1949]  
(Îles Quemoy et Matsu)

### VILLES de NIVEAU PROVINCIAL



Chiayi



Keelung



Hsinchu

### COMTÉS



Changhua



Chiayi



Hualien



Kinmen (île Quemoy)



Lienchiang (îles Matsu)



Miaoli

>>>

## TAÏWAN (Subdivisions)



Hsinchu



Kaohsiung (obsolète)



Nantou



Penghu (îles Pescadores)



Pingtung



Taitung




Yilan



Yunlin

## ADMINISTRATIONS MILITAIRES



Territoire militaire des îles Pratas



Île Taiping  
administrée par le Corps de Marine de la  
République de Chine