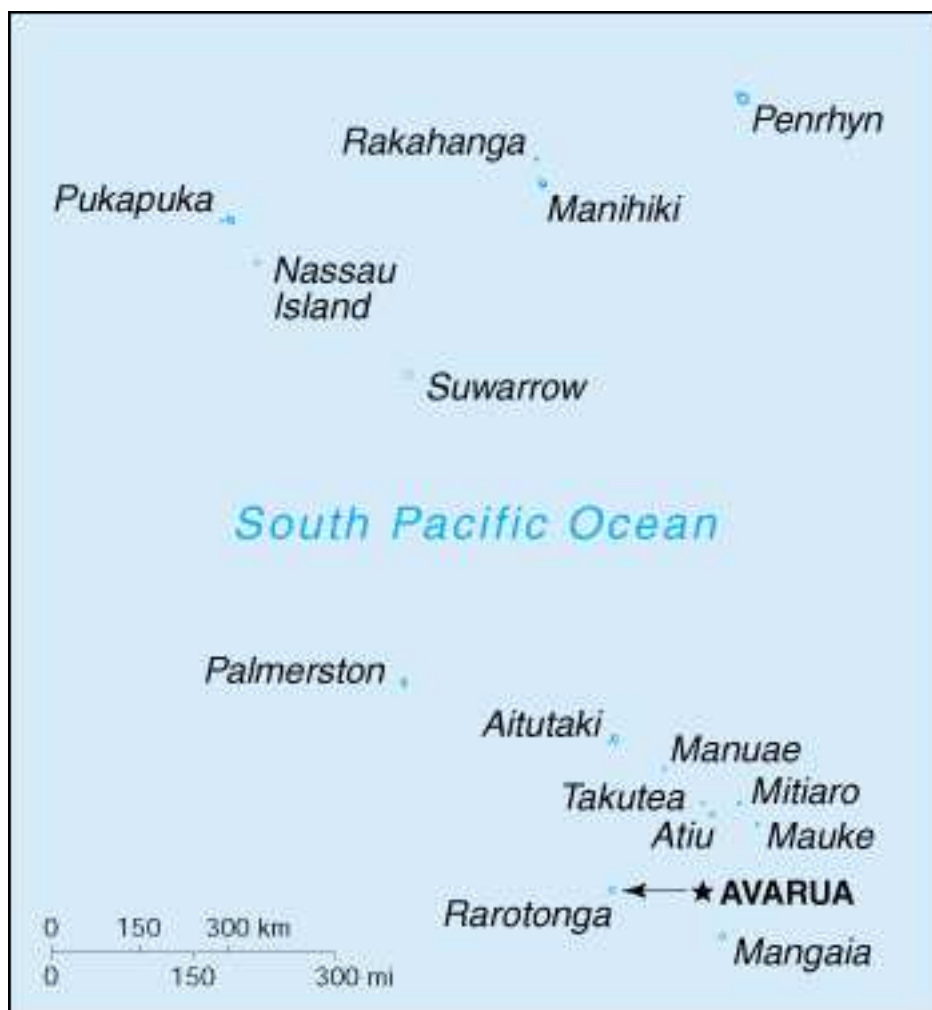




ÎLES COOK (Carte)

Source :

Ben M. Cahoon, *World Statesmen*, 2001-2013 [http://www.worldstatesmen.org/Cook_Islands.html]




ÎLES COOK (Évolution vexillologique)

Source :


Ben M. Cahoon, *World Statesmen*, 2001-2013 [http://www.worldstatesmen.org/Cook_Islands.html]

Merklin (J.M.), *Pays et Territoires du 20e siècle* [<http://1900.ethnia.org/>]

ROYAUME de RAROTONGA (1858-1893)



1858-26 oct. 1888




26 oct. 1888-1893

Protectorat Britannique de la FÉDÉRATION des ÎLES COOK (1893-1901)



1893-11 juin 1901




1895-11 juin 1901
(Résident britannique)

Protectorat Néo-Zélandais des ÎLES COOK (1901-1965)



11 juin 1901-24 mars 1902




24 mars 1902-23 juil. 1973

Territoire associé des ÎLES COOK (depuis 1965)



23 juil. 1973-4 août 1979



Actuel - Adopté le 4 août 1979