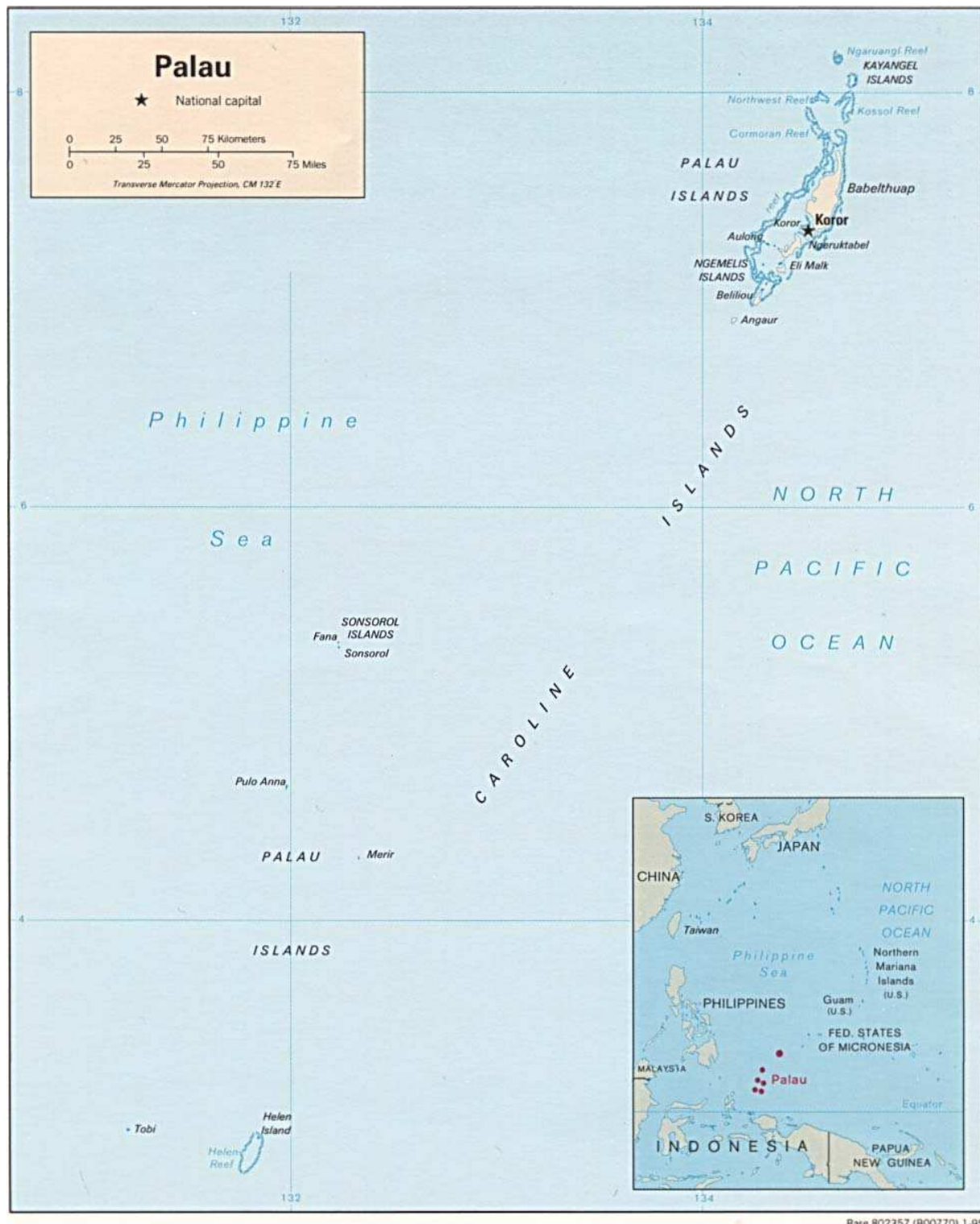




PALAUOS (Carte)

Source :

Ben M. Cahoon, *World Statesmen*, 2001-2013 [<http://www.worldstatesmen.org/Palau.htm>]



PALAOS (Évolution vexillologique)

Sources :

Cahoon (Ben M.), *World Statesmen*, 2001-2013 [<http://www.worldstatesmen.org/Palau.htm>]


Merklin (J.M.), *Pays et Territoires du 20e siècle* [<http://1900.ethnia.org/>]



1875-12 oct. 1899




12 oct. 1899-8 oct. 1914



8 oct. 1914-18 sept. 1930



18 sept. 1930-15 sept. 1944



15 sept. 1944-18 juil. 1947

TERRITOIRE SOUS TUTELLE DES ÎLES DU PACIFIQUE




18 juil. 1947-19 août 1965



19 août 1965-1^{er} janv. 1981

RÉPUBLIQUE des PALAOS



Actuel - Adopté le 1^{er} janv. 1981

PALAOS (États)

Source :

Ben M. Cahoon, *World Statesmen*, 2001-2013 [http://www.worldstatesmen.org/Palau_States.html]


Merklin (J.M.), *Pays et Territoires du 20e siècle* [<http://1900.ethnia.org/>]



Aimeliik (1er juil. 1983)



Airai (30 mars 2003)



Angaur
(1^{er} janv. 1981-15 mars 2007)



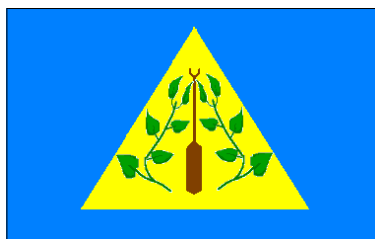
Angaur
(adopté le 15 mars 2007)



Beliliou
(1^{er} janv. 1984)



Hatohobei
(10 janv. 1984)



Kayangel
(1^{er} janv. 1984-1^{er} oct. 2009)



Kayangel
(adopté le 1^{er} oct. 2009)



Koror (1^{er} janv. 1984)



Melekeok (30 mars 2003)

>>>

PALAOS (États)



Ngeraard
(1^{er} janv. 1982-21 juin 2004)



Ngeraard
(adopté le 21 juin 2004)



Ngarchelong (21 janv. 1997)



Ngardmau (1^{er} janv. 1984)



Ngaremlengui (30 mars 2003)




Ngatpang (1^{er} janv. 1984)



Ngchesar (30 mars 2003)



Ngiwal (1^{er} janv. 1982)



Sonsorol (30 mars 2003)