

SAMOA (Carte)

Source :

Ben M. Cahoon, *World Statesmen*, 2001-2013 [<http://www.worldstatesmen.org/Samoa.html>]




SAMOA (Évolution vexillologique)

Source :


Ben M. Cahoon, *World Statesmen*, 2001-2013 [<http://www.worldstatesmen.org/Samoa.html>]

Merklin (J.M.), *Pays et Territoires du 20e siècle* [<http://1900.ethnia.org/>]


ROYAUME des SAMOA



c. 1873-1875



2 oct. 1873-1^{er} mars 1900
(clan Malietoa - royaume des Samoa)



1873-1887
(clan Tamasese - district A'ana)



28 janv. 1887-1889
(Tupua Tamasese, roi pro allemand)




1^{er} mars 1900-29 août 1914
(colonie allemande)



29 août 1914-17 déc. 1920
(royaume occupé)

SAMOA OCCIDENTALES (sous mandat de la SDN 1920-1946 ; sous tutelle de l'ONU 1947-1962)



17 déc. 1920-1^{er} janv. 1962
(Administration néo-zélandaise)



25 janv. 1925-26 mai 1948
(Pavillon gouvernemental)



26 mai 1948-24 févr. 1949



Actuel - Adopté le 24 févr. 1949
(confirmé le 1^{er} janvier 1962)

N.B. : Le 1^{er} janvier 1962, les Samoa occidentales deviennent l'État indépendant des Samoa occidentales.

Le 2 juillet 1997, les Samoa occidentales changent de nom pour devenir l'État indépendant des Samoa.