

MALI (Évolution vexillologique)

Sources :


Ben M. Cahoon, *World Statesmen*, 2001-2016 [<http://www.worldstatesmen.org/Mali.htm>]

Wikipédia, L'encyclopédie libre [diverses langues] - *FOTW* [<http://www.crwflags.com/fotw/flags/>]


Merklin (J.M.), *Pays et Territoires du 20e siècle* [<http://www.ethnia.org/>]

Breschi (Roberto), *Bandiere. Passato e Presente*, 2003-2016 [<http://www.rbvex.it/>]


COLONIE du SOUDAN FRANÇAIS (1920-1946)



4 déc. 1920 - 2 nov. 1942
(Drapeau français)




2 nov. 1942 - 25 août 1944
(Drapeau de la France libre)




25 août 1944 - 27 oct. 1946
(Drapeau français)

TERRITOIRE FRANÇAIS d'OUTRE-MER du SOUDAN FRANÇAIS (1946-1958)



27 oct. 1946 - 24 nov. 1958
(Drapeau français)

RÉPUBLIQUE AUTONOME SOUDANAISE (1958-1960)



24 nov. 1958 - 4 avr. 1959
(Drapeau non-officiel)



4 avr. 1959 - 20 juin 1960

N.B. : Le drapeau ci-contre était aussi, du 4 avril 1959 au 20 août 1960, l'emblème de la « Fédération du Mali », formée par la réunion de la République autonome soudanaise avec celle du Sénégal.

RÉPUBLIQUE SOUDANAISE (1960)



20 juin 1960 - 22 sept. 1960

>>>

MALI (Évolution vexillologique)

RÉPUBLIQUE du MALI (depuis 1960)



22 sept. 1960 - 1^{er} mars 1961



Actuel - Adopté le 1^{er} mars 1961

UNION des ÉTATS AFRICAINS (1959-1962)



24 déc. 1960 - 1962


N.B. : Les étoiles représentent le Ghana, la Guinée et le Mali.

ÉTAT INDÉPENDANT de l'AZAWAD (2012-2013)




6 avr. 2012 - 14 févr. 2013

EMPIRE WASSOULOU (1878-1898)



1878 - 29 sept. 1898

ÉTAT FOULBÉ de MACINA (1893-1902)



4 mai 1893 - 26 déc. 1902