

PAKISTAN (Évolution vexillologique)

Sources :

Cahoon (Ben M.), *World Statesmen*, 2001-2015 [<http://www.worldstatesmen.org/Pakistan.htm>]

Merklin (J.M.), *Pays et Territoires du 20e siècle*, 2009-2015 [<http://1900.ethnia.org/>]

Breschi (Roberto), *Bandiere. Passato e Presente*, 2003-2015 [<http://www.rbvex.it/>]

Wikipédia, L'encyclopédie libre [diverses langues] - *FOTW* [<http://www.crwflags.com/fotw/flags/>]


EMPIRE MOGHOL (1526-1857)



Étendard royal [Alam]



Drapeau de l'État [1701]



Pavillon de l'État

CONFÉDÉRATION (1748-1799), puis EMPIRE SIKH (1799-1849)



Drapeau de l'État

RAJ BRITANNIQUE [Empire des Indes britanniques] (1858-1947)



Drapeau officiel du Raj
(1^{er} nov. 1858 - 14 août 1947)




Étendard du vice-roi
(1885 - 1947)



Drapeau semi-officiel de l'Empire
(11 nov. 1928 - 14 août 1947)

DOMINION (1947-1956), puis RÉPUBLIQUE ISLAMIQUE du PAKISTAN



Actuel - Adopté le 11 août 1947
(Officiel le 14 août 1947 & confirmé le 23 mars 1956)

PAKISTAN (Provinces et territoires)

PROVINCES



Balouchistan
(1^{er} juil. 1970)



Khyber Pakhtunkhwa
(15 avril 2010)



Pendjab
(1^{er} juil. 1970)



Sind
(1^{er} juil. 1970)

TERRITOIRES



Territoire fédéral d'Islamabad
(31 déc. 1980)



Régions tribales fédéralement administrées
(16 févr. 1975)



Gilgit-Baltistan

ÉTAT d'AZAD CACHEMIRE



Actuel - Adopté le 24 sept. 1975




Drapeau du Premier ministre

PAKISTAN (Mouvements indépendantistes)



Balawaristan
(4 janv. 2008)



Baloutchistan
(27 janv. 1982)



Pachtounistan
(Avant le 2 sept. 1947)



Pachtounistan
(Adopté le 2 sept. 1947)



Sindhudesh



Waziristan
(1986)