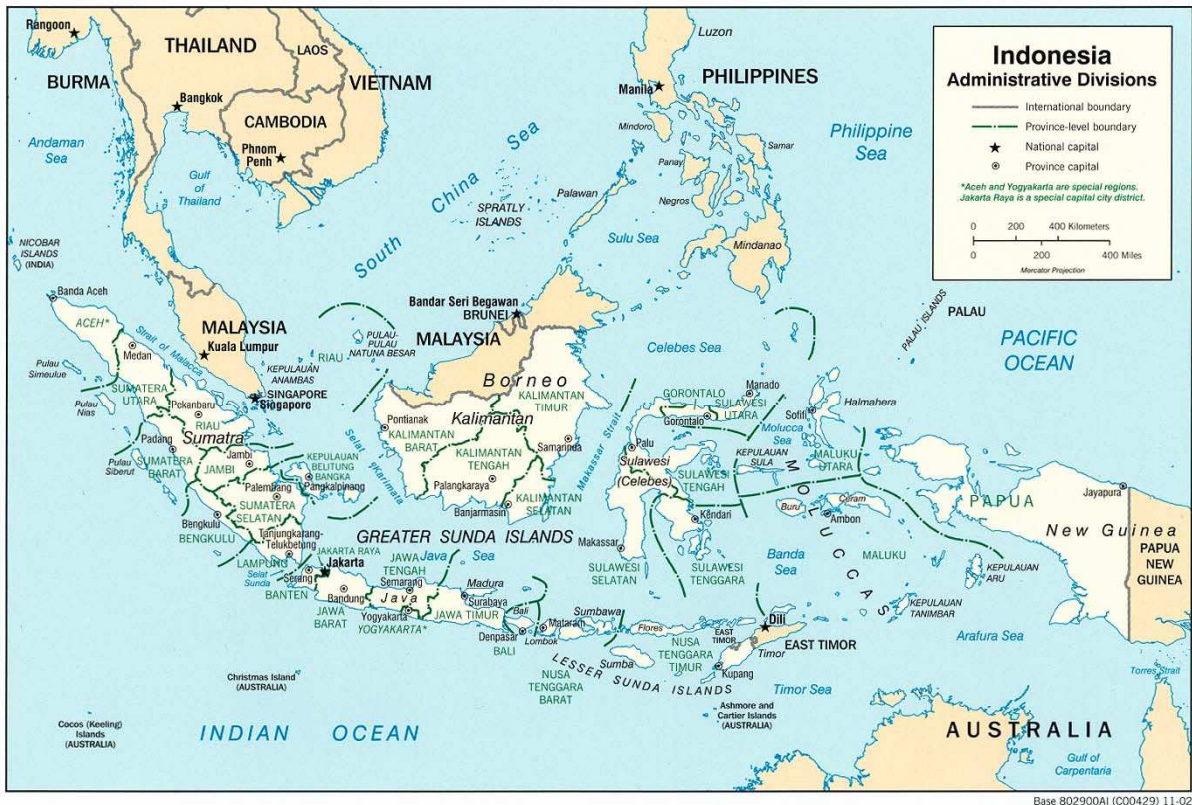
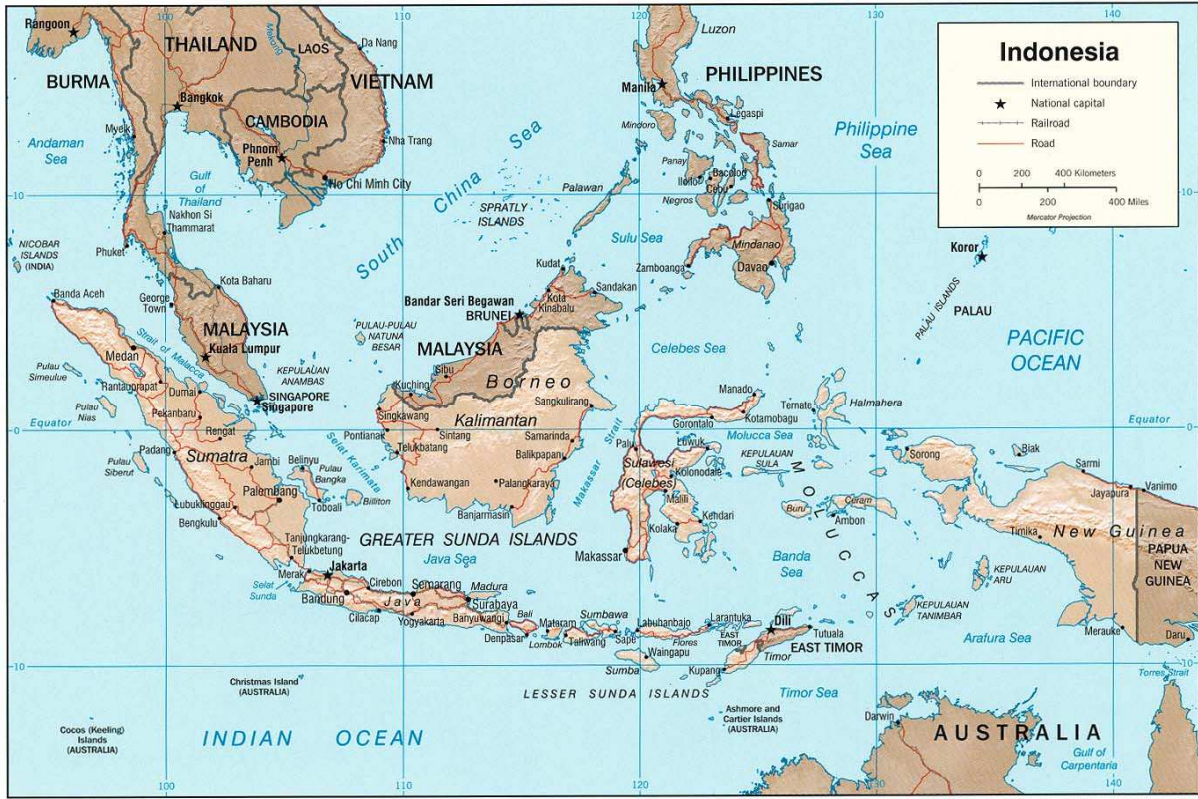




# INDONÉSIE (Cartes)

Source :

Ben M. Cahoon, *World Statesmen*, 2001-2013 [<http://www.worldstatesmen.org/Indonesia.htm>]



## INDONÉSIE (Évolution vexillologique)

### Sources :

Ben M. Cahoon, *World Statesmen*, 2001-2013 [<http://www.worldstatesmen.org/Indonesia.htm>]

Merklin (J.M.), *Pays et Territoires du 20e siècle* [<http://1900.ethnia.org/>]

### COMPAGNIE NÉERLANDAISE des INDES ORIENTALES (1602-1799)




20 mars 1602-31 déc. 1799

### INDES ORIENTALES NÉERLANDAISES (1800-1949)



1<sup>er</sup> janv. 1801-8 mars 1942 & 29 sept. 1945-27 déc. 1949

**N.B. :** Occupation japonaise (1942-1945)



8 mars 1942-1<sup>er</sup> janv. 1943



1<sup>er</sup> janv. 1943-17 août 1945

### RÉPUBLIQUE d'INDONÉSIE



**Actuel** - Adopté le 17 août 1945

## INDONÉSIE (Provinces)

### Sources :

Ben M. Cahoon, *World Statesmen*, 2001-2013 [[http://www.worldstatesmen.org/Indonesia\\_prov.html](http://www.worldstatesmen.org/Indonesia_prov.html)]

Merklin (J.M.), *Pays et Territoires du 20e siècle* [<http://1900.ethnia.org/>]

### ÎLE de SUMATRA



**Aceh** (province spéciale d'-)  
(9 mai 1962-24 mars 2013)



**Aceh** (province spéciale d'-)  
(adopté le 25 mars 2013)



**Bangka-Belitung** (archipel de -)  
(adopté le 21 nov. 2000)



**Bengkulu**  
(adopté en 1967)



**Jambi**  
(adopté en 1956)



**Lampung**  
(adopté en 1964)



**Riau**  
(adopté le 5 mars 1958)



**Riau** (archipel de -)  
(adopté le 24 sept. 2002)



**Sumatra du Nord**  
(adopté le 17 août 1950)



**Sumatra occidental**  
(adopté en 1958)



**Sumatra du Sud**  
(adopté le 24 mars 1950)

## INDONÉSIE (Provinces)

### ÎLE de JAVA



**Grand Jakarta** (district spécial)  
(adopté le 30 juin 1962)



**Banten**  
(adopté le 6 oct. 2000)



**Java central**  
(adopté le 17 août 1950)



**Java oriental**  
(adopté le 17 août 1950)



**Java occidental**  
(adopté le 17 août 1950)



**Yogyakarta** (région spéciale de -)  
(adopté le 3 août 1950)

### PETITES ÎLES de la SONDE



**Bali**  
(adopté en 1958)



**Îles de la Sonde occidentales**  
(adopté en 1958)




**Îles de la Sonde orientales**  
(adopté en 1958)

## INDONÉSIE (Provinces)

### ÎLE de BORNÉO (KALIMANTAN)



**Bornéo central**  
(adopté le 23 mai 1957)



**Bornéo du Nord**  
(adopté le 8 mars 2013)



**Bornéo du Sud**  
(adopté le 7 déc. 1956)



**Bornéo occidental**  
(adopté le 23 mai 1957)




**Bornéo oriental**  
(adopté le 23 mai 1957)

### ÎLE des CÉLÈBES (SULAWESI)



**Gorontalo**  
(adopté le 16 févr. 2000)



**Célèbes centrales**  
(adopté le 13 avr. 1964)



**Célèbes du Nord**  
(adopté le 1<sup>er</sup> juil. 1961)



**Célèbes du Sud**  
(adopté le 3 févr. 1965)




**Célèbes du Sud-est**  
(adopté en 1964)



**Célèbes occidentales**  
(adopté le 16 oct. 2004)

## INDONÉSIE (Provinces)

### ARCHIPEL des MOLUQUES




**Moluques**  
(adopté le 17 août 1950)



**Moluques du Nord**  
(adopté le 16 sept. 1999)


### NOUVELLE-GUINÉE OCCIDENTALE



**Irian Jaya**  
(1<sup>er</sup> mars 1973-2 janv. 2001)



**Papouasie** (région spéciale de -)  
(adopté le 2 janv. 2001)



**Papouasie** (région spéciale de -)  
drapeau local depuis le 1<sup>er</sup> oct. 2001



**Irian Jaya occidental**  
(1<sup>er</sup> févr. 2003-7 févr. 2007)



**Papouasie occidentale**  
(adopté le 7 févr. 2007)