

## AFRIQUE-ÉQUATORIALE FRANÇAISE (1910-1958)

### Sources :


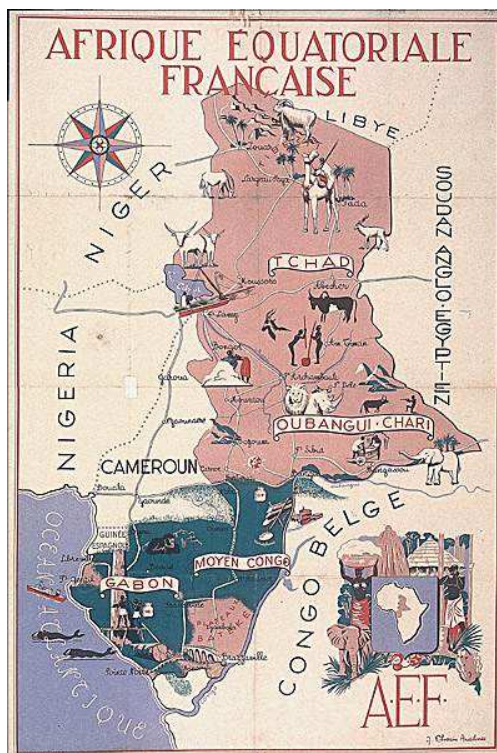
Ben M. Cahoon, *World Statesmen*, 2001-2017 [<http://www.worldstatesmen.org/Senegal.html#French-West>]

*Wikipédia*, L'encyclopédie libre [diverses langues] - *FOTW* [<http://www.crwflags.com/fotw/flags/>]


Merklin (J.M.), *Pays et Territoires du 20e siècle* [<http://www.ethnia.org/>]

Breschi (Roberto), *Bandiere. Passato e Presente*, 2003-2017 [<http://www.rbvex.it/>]

**N.B.** : L'**Afrique-Équatoriale française** était un gouvernement général regroupant au sein d'une même fédération quatre colonies françaises d'Afrique centrale entre 1910 et 1958 : le Tchad, l'Oubangui-Chari (devenu la République centrafricaine), le Moyen-Congo (actuellement, République du Congo) et le Gabon.




15 janv. 1910 - 28 nov. 1958  
(Drapeau français)



15 janv. 1910 - 28 nov. 1958  
(Drapeau de l'A.E.F.)

### ÉTATS PRÉCOLONIAUX




Sultanat de Rafai  
(Drapeau jusqu'en 1939)



Sultanat de Zémio  
(Drapeau jusqu'en 1923)



Royaume bakongo de Loango



Royaume téké de Tyo