


HAÏTI (Carte)

Source :

Ben M. Cahoon, *World Statesmen*, 2001-2013 [<http://www.worldstatesmen.org/Haiti.htm>]



Actuel - Adopté le 29 mars 1987
(Pavillon d'État)



Actuel - Adopté le 29 mars 1987
(Drapeau civil)

HAÏTI (Évolution onomastique et territoriale)



Source : Wikipédia [[http://commons.wikimedia.org/wiki/File:Haïti_und_Dominikanische_Republik_-_Gebietsentwicklung_\(mit_Gebietszust%C3%A4nden\).png](http://commons.wikimedia.org/wiki/File:Haïti_und_Dominikanische_Republik_-_Gebietsentwicklung_(mit_Gebietszust%C3%A4nden).png)]


HAÏTI (Évolution vexillologique)

Source :

Ben M. Cahoon, *World Statesmen*, 2001-2013 [<http://www.worldstatesmen.org/Haiti.htm>]




1790-1791
(insurrection de Saint-Domingue)




1798-18 mai 1803




18 mai 1803-20 mai 1805



1^{er} janv. 1804-20 mai 1805
(de facto)



20 mai 1805-17 oct. 1806



17 oct. 1806-c. 1810




c. 1810-1849
(Pavillon d'État)



1849-15 janv. 1859
(Pavillon d'État)




15 janv. 1859-21 juin 1964
(Pavillon d'État)



c. 1810-25 mai 1964
(Drapeau civil)




21 juin 1964-29 mars 1987
(Pavillon d'État)




21 juin 1964-29 mars 1987
(Drapeau civil)

HAÏTI (Entités territoriales éphémères)

NORD-HAÏTI (1804-1820)



1^{er} janv. 1804-20 mai 1805
(de facto)



20 mai 1805-8 oct. 1820
(Drapeau civil)




1806-8 oct. 1820
(Pavillon d'État)


DÉPARTEMENT du SUD (1810-1812)



RÉPUBLIQUE du NORD (1868-1869)



ÉTAT MÉRIDIONAL d' HAÏTI (1868-1869)



RÉPUBLIQUE SEPTENTRIONALE d' HAÏTI (1888-1889)

