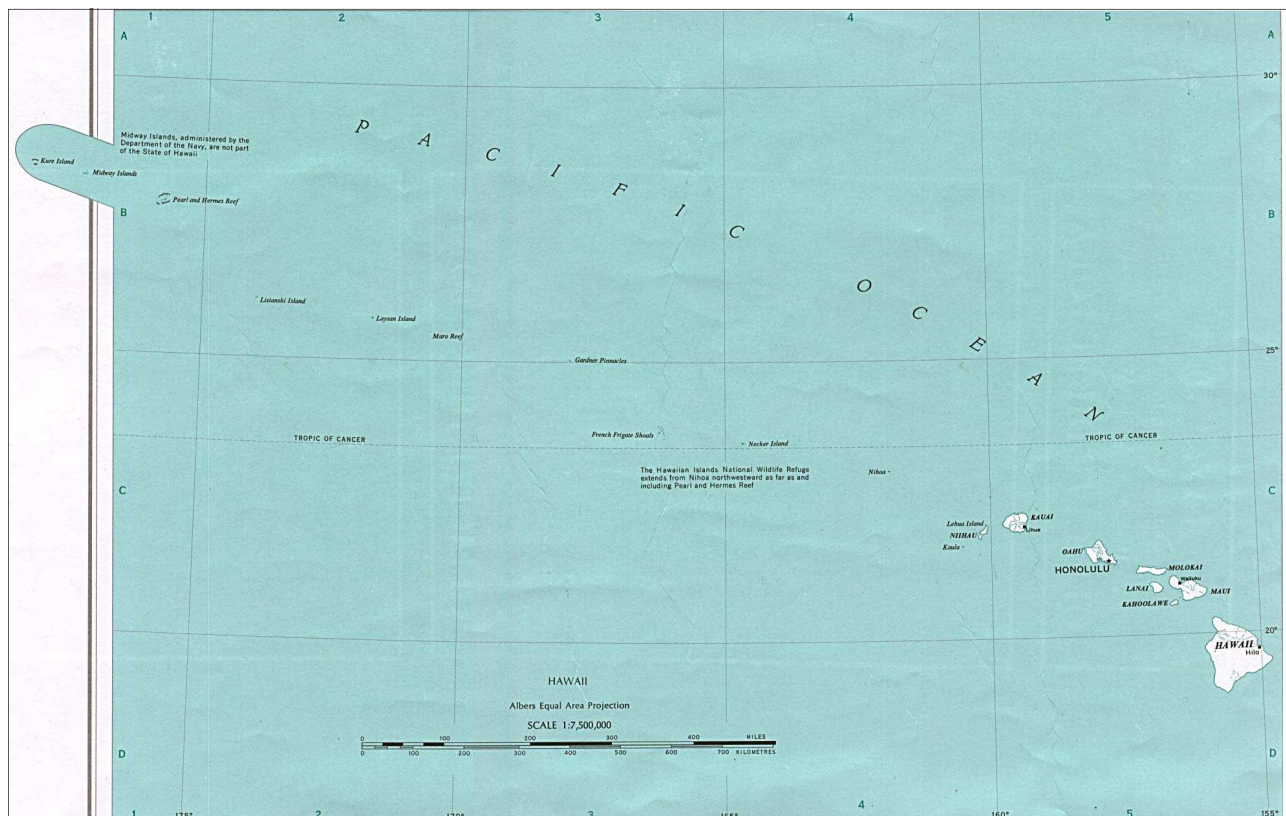




# HAWAÏ (Cartes)

Source :

Ben M. Cahoon, *World Statesmen*, 2001-2013 [[http://www.worldstatesmen.org/US\\_states\\_F-K.html](http://www.worldstatesmen.org/US_states_F-K.html)]




## HAWAÏ (Évolution vexillologique)


**Source :**

Ben M. Cahoon, *World Statesmen*, 2001-2013 [[http://www.worldstatesmen.org/US\\_states\\_F-K.html](http://www.worldstatesmen.org/US_states_F-K.html)]

### ROYAUME de HAWAÏ (1795-1893)




1793-1816




1816-25 févr. 1843



25 févr. 1843-31 juil. 1843




31 juil. 1843-20 mai 1845




20 mai 1845-1<sup>er</sup> févr. 1893

### RÉPUBLIQUE de HAWAÏ (1894-1898)




1<sup>er</sup> févr. 1893-1<sup>er</sup> avril 1893



Modèle 1845 repris le 1<sup>er</sup> avril 1893  
& confirmé le 4 juillet 1894

### TERRITOIRE AMÉRICAIN de HAWAÏ (1900-1959) ; ÉTAT DE HAWAÏ (depuis le 21 août 1959)



**Actuel** - Le drapeau adopté le 20 mai 1845

## HAWAÏ (Subdivisions)

Source :

Merklin (J.M.), *Pays et Territoires du 20e siècle* [<http://1900.ethnia.org/>]



Île de Hawaï




Île de Kahoolawe



Île de Kauaï




Île de Lanai



Île de Maui



Île de Molokai



Île de Nihoa




Île de Niihau



Île d'Oahu

### Ville et Comté de HONOLULU



Adopté le 21 août 1959

### Comté de MAUI



Adopté le 1<sup>er</sup> janv. 1965