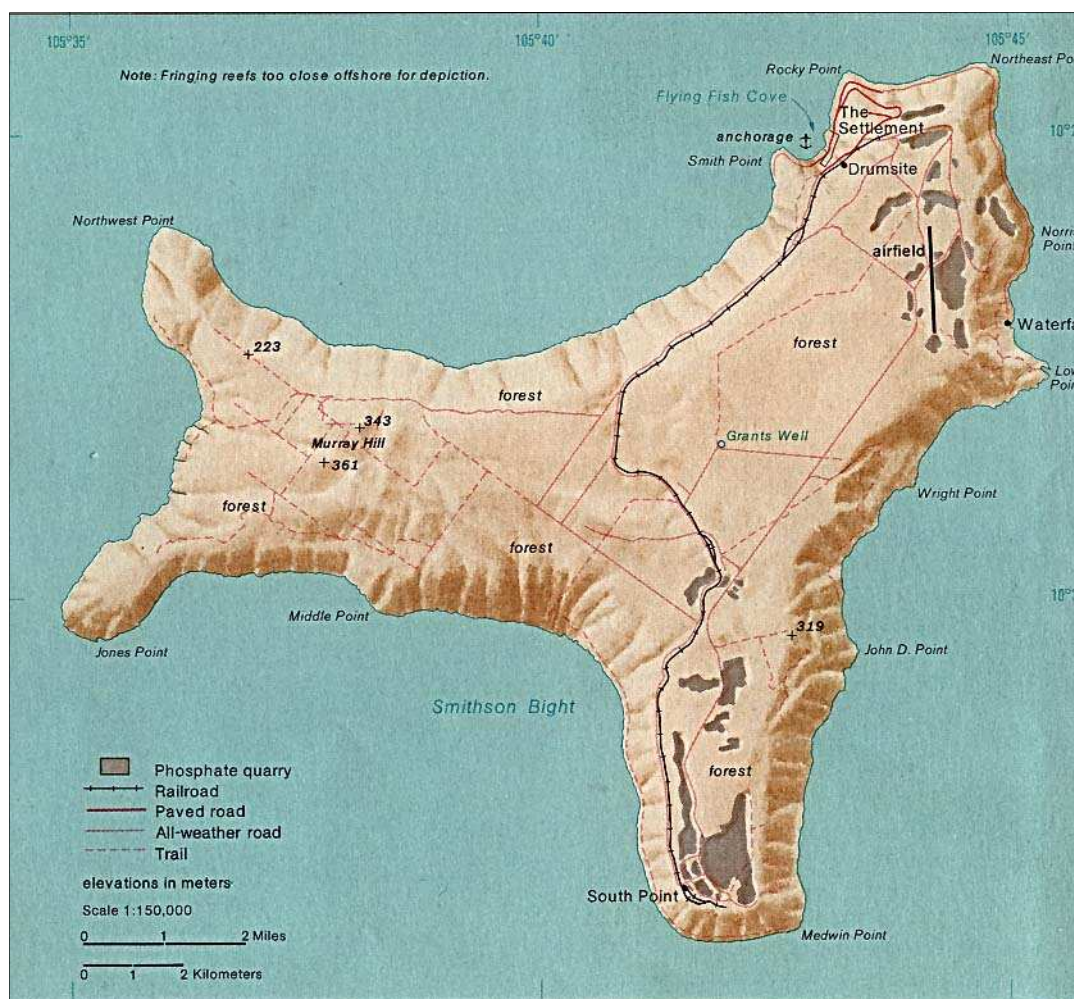


# ÎLE CHRISTMAS (Carte)

Source :

Ben M. Cahoon, *World Statesmen*, 2001-2013 [[http://www.worldstatesmen.org/Christmas\\_Island.html](http://www.worldstatesmen.org/Christmas_Island.html)]




## ÎLE CHRISTMAS (Évolution vexillologique)

**Source :**


Ben M. Cahoon, *World Statesmen*, 2001-2013 [[http://www.worldstatesmen.org/Christmas\\_Island.html](http://www.worldstatesmen.org/Christmas_Island.html)]

Merklin (J.M.), *Pays et Territoires du 20e siècle* [<http://1900.ethnia.org/>]


### Établissements des détroits




6 juin 1888-1<sup>er</sup> sept. 1900




1<sup>er</sup> sept. 1900-2 janv. 1925



2 janv. 1925-31 mars 1942



31 mars 1942-2 août 1945  
(occupation japonaise)



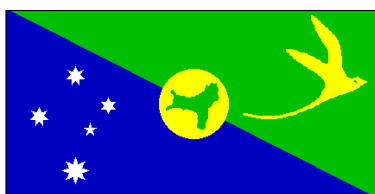
1<sup>er</sup> avr. 1946-31 déc. 1957  
(dépendance de Singapour)



1<sup>er</sup> janv. 1958-1<sup>er</sup> oct. 1958



Adopté le 1<sup>er</sup> oct. 1958  
(dépendance de l'Australie)



**Drapeau local**  
(adopté le 26 janv. 2002)  
N.B. : apparu le 14 avril 1986