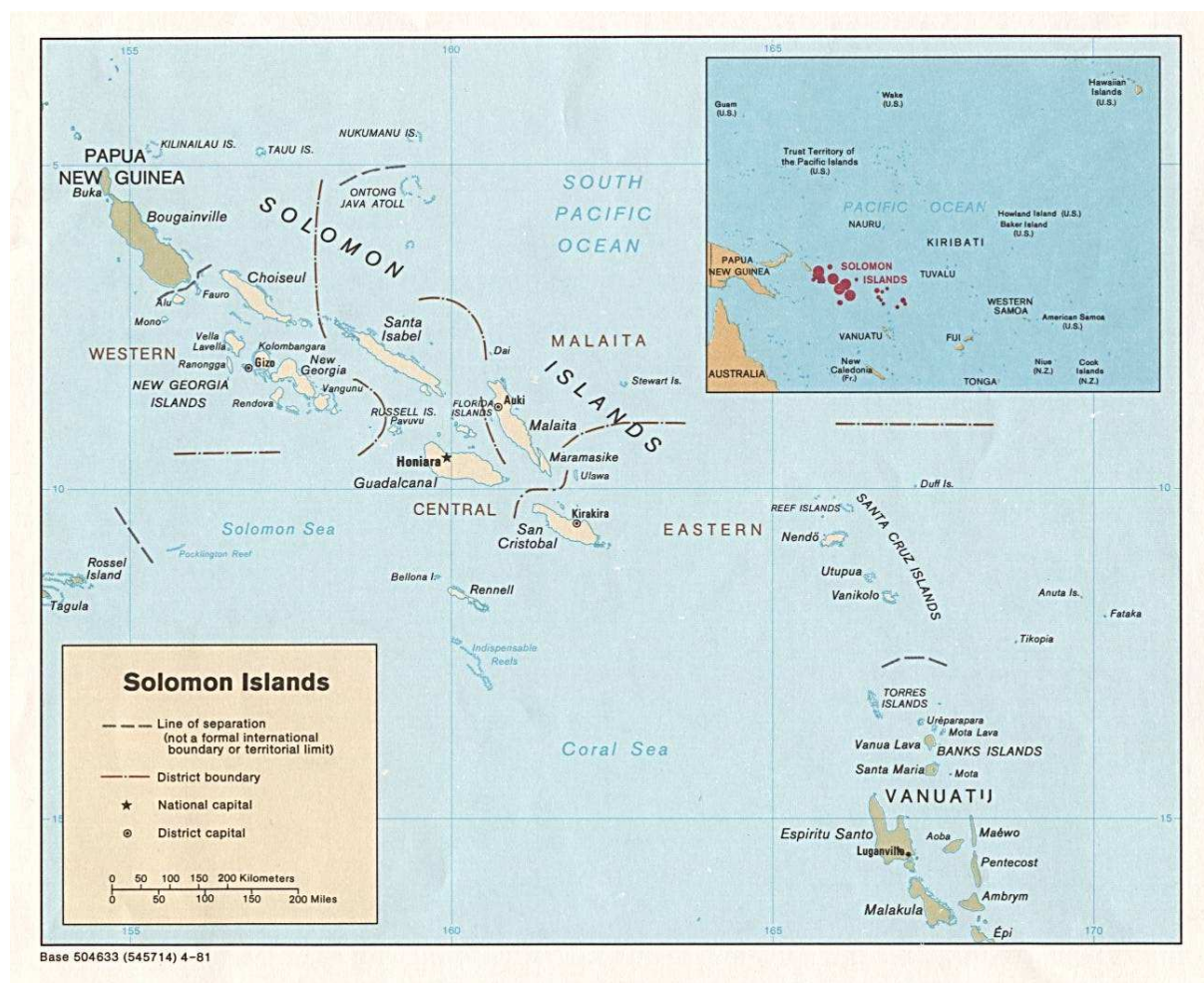


ÎLES SALOMON (Carte)

Source :

Ben M. Cahoon, *World Statesmen*, 2001-2013 [http://www.worldstatesmen.org/Solomon_Islands.html]

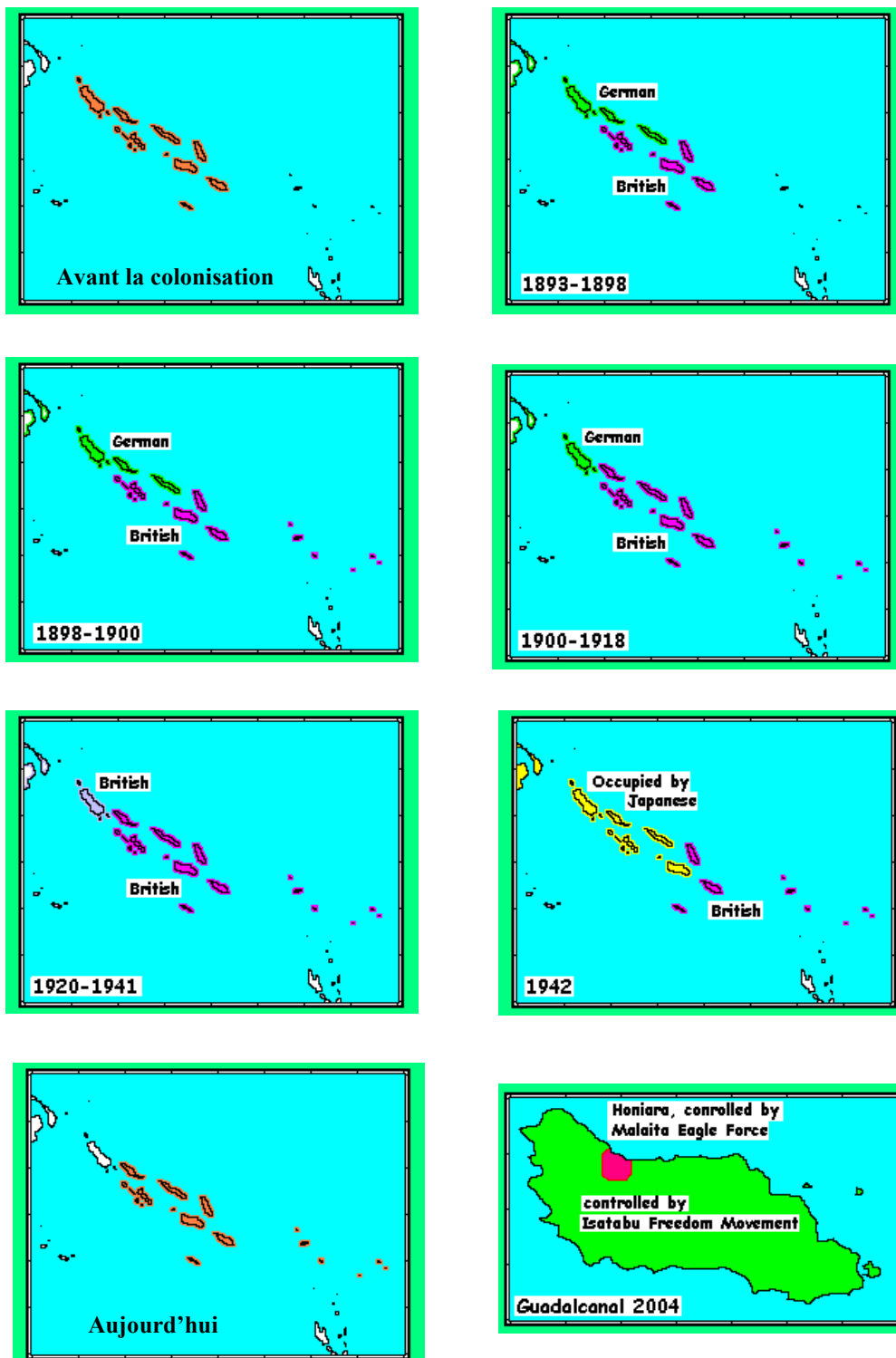


ÎLES SALOMON (Évolution géographique)

Source :

Ben M. Cahoon, *World Statesmen*, 2001-2013 [http://www.worldstatesmen.org/Solomon_Islands.html]

© WHKMLA, *Historical Atlas* (2004)




ÎLES SALOMON (Évolution vexillologique)


Source :

Ben M. Cahoon, *World Statesmen*, 2001-2013 [http://www.worldstatesmen.org/Solomon_Islands.html]


Merklin (J.M.), *Pays et Territoires du 20^e siècle* [<http://1900.ethnia.org/>]



1893-2 janv. 1906




1895-2 janv. 1906
(pavillon du Résident britannique)




2 janv. 1906-10 mars 1947


N.B. : Occupation japonaise du 7 juillet 1942 au 10 août 1942.



10 mars 1947-24 sept. 1956



24 sept. 1956-2 janv. 1966



2 janv. 1966-18 nov. 1977


ÉTAT DES ÎLES SALOMON



Actuel - Adopté le 18 nov. 1977

ÎLES SALOMON (Provinces)

TERRITOIRE de la CAPITALE



Honiara

PROVINCES



Centrale (14 déc. 1981)



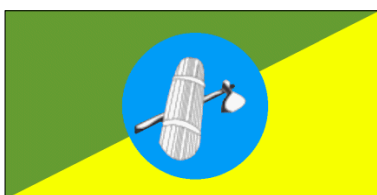
Choiseul (25 févr. 1995)




Guadalcanal
(14 déc. 1981-3 déc. 2004)



Guadalcanal
(Adopté le 3 déc. 2004)



Isabel
(14 déc. 1981-10 nov. 2001)



Isabel
(Adopté le 10 nov. 2001)



Makira-Ulawa
(Adopté le 2 déc. 2007)

>>>

ÎLES SALOMON (Provinces)



Malaita
(14 déc. 1981-24 juil. 2003)



Malaita
(Adopté le 24 juil. 2003)



Occidentale
(14 déc. 1981-10 nov. 2001)



Occidentale
(Adopté le 10 nov. 2001)



Rennell et Bellona
(Adopté le 25 févr. 1995)



Temotou
(Adopté le 14 déc. 1981)