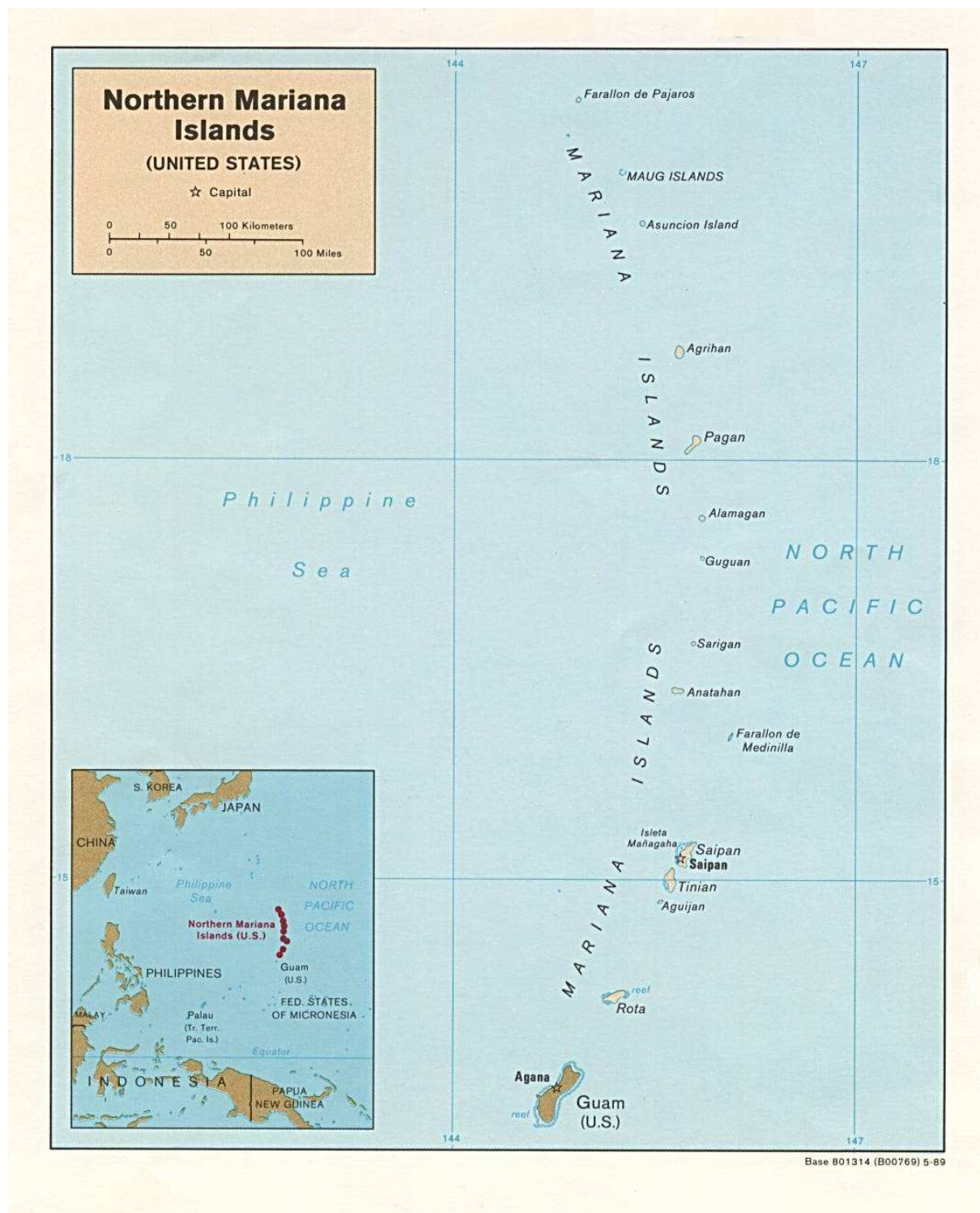


ÎLES MARIANNES DU NORD (Carte)

Source :

Ben M. Cahoon, *World Statesmen*, 2001-2013 [http://www.worldstatesmen.org/Northern_Marianas.html]



ÎLES MARIANNES DU NORD (Évolution vexillologique)

Sources :

Ben M. Cahoon, *World Statesmen*, 2001-2013 [http://www.worldstatesmen.org/Northern_Marianas.html]


Merklin (J.M.), *Pays et Territoires du 20e siècle* [<http://1900.ethnia.org/>]




Jusqu'au 12 févr. 1899



12 févr. 1899-14 oct. 1914



14 oct. 1914-19 juil. 1944



19 juil. 1944-18 juil. 1947

TERRITOIRE SOUS TUTELLE DES ÎLES DU PACIFIQUE



18 juil. 1947-19 août 1965




19 août 1965-31 mars 1972


COMMONWEALTH des ÎLES MARIANNES du NORD



31 mars 1972-1^{er} juil. 1989



1^{er} juil. 1989-2 janv. 1991



2 janv. 1991-4 juil. 1995



Actuel - Adopté le 4 juil. 1995