



## COLOMBIE (Carte)

Source :

Ben M. Cahoon, *World Statesmen*, 2001-2013 [<http://www.worldstatesmen.org/Colombia.html>]



## COLOMBIE (évolution vexillologique)

**Source :**

Ben M. Cahoon, *World Statesmen*, 2001-2013 [<http://www.worldstatesmen.org/Colombia.html>]



**Jusqu'au 14 juil. 1811**



**14 juil. 1811-26 avril 1814**



**26 avril 1814-14 nov. 1815**




**14 nov. 1815-juillet 1816**



**Juillet 1816-17 déc. 1819**



**17 déc. 1819-9 mai 1834**



**9 mai 1834-17 avril 1854**



**9 mai 1834-26 juil. 1861**  
Pavillon civil



**17 avril 1854-4 déc. 1854**  
Pavillon d'État



**4 déc. 1854-26 juil. 1861**  
Pavillon d'État



**26 juil. 1861-26 nov. 1861**



**Actuel - Adopté le 26 nov. 1861**

27 novembre 1811 : Provinces Fédérées de Nouvelle-Grenade.

4 octobre 1812 : Provinces-Unies de Nouvelle-Grenade.

De décembre 1815 à juillet 1816 : reconquête par les Espagnols et restauration de la vice-royauté. 17 décembre 1819 : indépendance.

1821 : République de Colombie (connue sous le nom de Grande Colombie).

21 novembre 1831 : État de Nouvelle-Grenade (dissolution de la Grande Colombie).

20 avril 1843 : République de Nouvelle-Grenade

22 mai 1858 : Confédération grenadine.

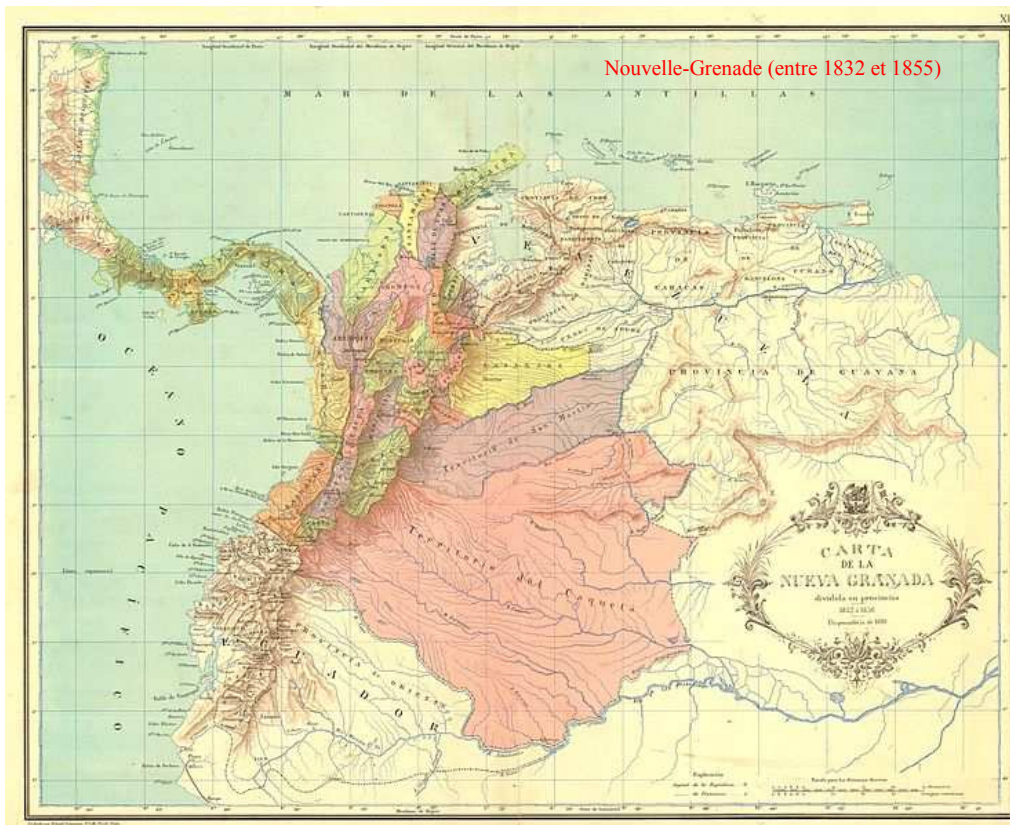
18 juillet 1861 : États-Unis de Nouvelle-Grenade.

20 septembre 1861 : États-Unis de Colombie.

5 août 1886 : République de Colombie.



## COLOMBIE (Évolution cartographique)




Source : CODAZZI (Agustin), *Atlas geográfico e histórico de la República de Colombia*, 1890.

## COLOMBIE (États colombiens 1855-1886)

**Note :** Following a constitutional change (27 Feb 1855) the provinces of New Granada (as Colombia was called until 1861) gained the right to organize themselves as sovereign states, while remaining part of New Granada. With the creation of the Republic of Colombia (5 Aug 1886) the states were transformed into departments under the central government.



État fédéral d'Antioquia



District fédéral de Bogotá



État fédéral de Bolívar



État fédéral de Boyacá



État fédéral de Cauca



État fédéral de Cundinamarca



État fédéral de Magdalena



État fédéral de Santander




État fédéral de Tolima

### PANAMA (1822-1903)



1855-26 juil. 1861



26 juil. 1861-26 nov. 1861



26 nov. 1861-1886



1886-3 nov. 1903

#### NOTE

- Du 27 février 1855 au 5 août 1886 : **État fédéral de Panama** créé par la nouvelle législation fédérale colombienne.
- Du 5 août 1886 au 3 novembre 1903 : **Province de Panama** ou **province de l'Isthme**.


## COLOMBIE (Provinces indépendantes de l'Espagne)

### CUNDINAMARCA (1811-1814)




Avers

4 août 1811-7 août 1813 (Monarchie)



Revers



7 août 1813-12 déc. 1814

### CARTHAGÈNE DES INDES (1811-1812)



Province indépendante  
17 nov. 1811-20 janv. 1812



État  
20 janv. 1812-4 oct. 1812

### ANTIOQUIA (1811-1812)



29 déc. 1811-10 nov. 1812

### PROVINCES UNIES DE NOUVELLE-GRENADE (1812-1815)



4 oct. 1812-déc. 1815

### GRANDE COLOMBIE (17 déc. 1819-21 nov. 1831)

