


BOTSWANA (Évolution vexillologique)

Sources :

Ben M. Cahoon, *World Statesmen*, 2001-2017 [<http://www.worldstatesmen.org/Botswana.html>]
Wikipédia, L'encyclopédie libre [diverses langues] - *FOTW* [<http://www.crwflags.com/fotw/flags/>]
Merklin (J.M.), *Pays et Territoires du 20e siècle* [<http://www.ethnia.org/>]
Breschi (Roberto), *Bandiere. Passato e Presente*, 2003-2017 [<http://www.rbvex.it/>]

PROTECTORAT BRITANNIQUE du BECHUANALAND (1884-1964) ; COLONIE du BECHUANALAND (1964-1965) ; AUTONOMIE INTERNE (1965-1966)



21 mai 1884 - 30 sept. 1966
(Drapeau britannique)

RÉPUBLIQUE du BECHUANALAND (depuis 1966)




Actuel - Adopté le 30 sept. 1966

SUBDIVISIONS ADMINISTRATIVES




District urbain de Gaborone-ville
(Drapeau adopté le 31 août 1971)



District urbain de la Ville de Francistown
(Drapeau adopté le 1^{er} mai 2012)



District Central
(Drapeau adopté en 1980)



District de Kgatleng
(Drapeau adopté en 2011)



District de Kgalagadi
(Drapeau adopté en 2010)



District du Sud
(Drapeau adopté le 17 août 2001)