

GABON (Évolution vexillologique)

Sources :


Ben M. Cahoon, *World Statesmen*, 2001-2017 [<http://www.worldstatesmen.org/Gabon.html>]

Wikipédia, L'encyclopédie libre [diverses langues] - *FOTW* [<http://www.crwflags.com/fotw/flags/>]


Merklin (J.M.), *Pays et Territoires du 20e siècle* [<http://www.ethnia.org/>]

Breschi (Roberto), *Bandiere. Passato e Presente*, 2003-2017 [<http://www.rbvex.it/>]


CONGO FRANÇAIS (1882-1906) ; COLONIE du GABON (1906-1946) ; TERRITOIRE FRANÇAIS d'OUTRE-MER du GABON (1946-1958)



22 nov. 1882 - 5 juin 1941
(Drapeau français)




5 juin 1941 - 25 août 1944
(Drapeau de la France libre)



25 août 1944 - 28 nov. 1958
(Drapeau français)

RÉPUBLIQUE AUTONOME GABONAISE (1958-1960)



28 nov. 1958 - 29 juin 1959



29 juin 1959 - 9 août 1960




9 août 1960 - 17 août 1960
(projet non retenu)

RÉPUBLIQUE GABONAISE (depuis 1960)




Actuel - Adopté le 9 août 1960

GABON (Provinces)



Estuaire



Haut-Ogooué




Moyen-Ogooué



Ngouinié



Nyanga



Ogooué-Ivindo



Ogooué-Lolo



Ogooué-Maritime



Woleu-Ntem



Libreville (capitale)