

DJIBOUTI (Évolution vexillologique)

Sources :

Breschi (Roberto), *Bandiere. Passato e Presente*, 2003-2018 [<http://www.rbvex.it/>]
Cahoon (Ben M.), *World Statesmen*, 2001-2018 [<http://www.worldstatesmen.org/Comoros.html>]
De Haeck (Marko), *Codex de Vexillis* [<http://markodehaeck.free.fr/>]
Luchtenberg (Mello), *Vexilla Mundi*, [<http://www.vexilla-mundi.com/>]
Merklin (J.M.), *Pays et Territoires du 20e siècle* [<http://www.ethnia.org/>]
Wikipédia, L'encyclopédie libre [diverses langues] - *FOTW* [<http://www.crwflags.com/fotw/flags/>]

ÉVOLUTION HISTORIQUE du TERRITOIRE (1415-1884)



Sultanat d'Adal
(1415-1577)



Empire ottoman
(1577-1844)




Empire ottoman
(1844-1875)




Khédivat d'Égypte
(1875-1884)


TERRITOIRE d'OBOCK (1862-1885) ; PROTECTORAT d' OBOCK et dépendances (1885-1896) ; CÔTE FRANÇAISE des SOMALIS (1896-1967) [TOM (1946-1967)] ; TERRITOIRE FRANÇAIS des AFARS et des ISSAS (1967-1977)




11 mars 1862 - 28 déc. 1942
(drapeau français)



28 déc. 1942 - 25 août 1944
(drapeau de la France libre)



25 août 1944 - 27 juin 1977
(drapeau français)



Occupation britannique
(28 déc. 1942 - 27 oct. 1946)

>>>


DJIBOUTI (Évolution vexillologique)

RÉPUBLIQUE de DJIBOUTI (depuis 1977)



Actuel - Adopté le 27 juin 1977


SULTANATS LOCAUX



Goba 'ad



Rehayto



Tadjourah