



ARGENTINE (Carte)

Source :

Ben M. Cahoon, *World Statesmen*, 2001-2013 [<http://www.worldstatesmen.org/Argentina.html>]



ARGENTINE (Évolution vexillologique)

Source :

Ben M. Cahoon, *World Statesmen*, 2001-2013 [<http://www.worldstatesmen.org/Argentina.html>]



Jusqu'au 25 mai 1810



25 mai 1810-18 févr. 1812



18 févr. 1812-27 févr. 1812



27 févr. 1812-20 juil. 1816
(Drapeau civil 25 févr. 1818)



25 févr. 1818-2 avril 1862
(Pavillon d'État)



13 avril 1833-1853
(Pavillon d'État alternatif)



1853-c. 1890
(Pavillon civil)



Actuel - Adopté le 2 avril 1862
(Pavillon d'État)

ARGENTINE (Provinces depuis 1983)



Buenos Aires (10 sept. 1997)



Ciudad Autónoma de Buenos Aires (6 nov. 1995)



Catamarca (25 août 2011)



Chaco (19 sept. 2007)




Chubut (6 janv. 2005)



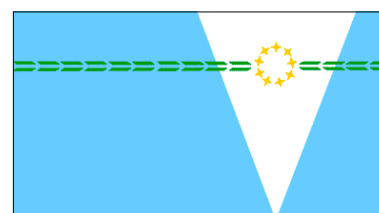
Córdoba (16 déc. 2010)



Corrientes (24 déc. 1986)



Entre Ríos (5 mars 1987)



Formosa (15 mai 1991)



Jujuy (29 nov. 1994)




La Pampa (11 sept. 1993)



La Rioja (14 août 1986)



Mendoza (21 oct. 1992)



Misiones (12 févr. 1992)



Neuquén (31 oct. 1989)



Rio Negro (4 juin 2009)



Salta (5 juin 1997)



San Juan (11 déc. 1997)



San Luis (22 juin 1998)




Santa Cruz (11 oct. 2000)



Santa Fe (27 juin 1986)




Santiago del Estero
(17 avril 1985)



Tierra del Fuego
(9 nov. 1999)



Tucumán
(3 nov. 1995-3 déc. 2008)



Tucumán
(adopté le 13 avril 2010)




ARGENTINE (Provinces 1820-1862)




Buenos Aires
(1820-1862)



Buenos Aires (utilisé par Rosas)
(1833-3 févr. 1852)



Catamarca (1821-1852)



Córdoba (1815-1820; 1831-1852)




Corrientes (1815)



Corrientes (1814-1820)




Corrientes (1821-1861?)



Entre Ríos (1815-1820)



Entre Ríos (22 mars 1822-1833)



Entre Ríos (1833-1854)



Jujuy



Mendoza (c. 1831)



Salta



Santa Fe (1815-1821)



Santa Fe (1821-1822)



Santa Fe (1822-1852)



Tucumán
(1814-1820)



Tucumán
(25 mai 1820-29 août 1821)