



VENEZUELA (Carte)

Source :

Ben M. Cahoon, *World Statesmen*, 2001-2013 [<http://www.worldstatesmen.org/Venezuela.html>]



VENEZUELA (évolution vexillologique)

Source :

Ben M. Cahoon, *World Statesmen*, 2001-2013 [<http://www.worldstatesmen.org/Venezuela.html>]



Jusqu'au 4 juil. 1811



Drapeau de la Junte de Défense
(3 mai 1810-4 juil. 1811)



4 juil. 1811-25 juin 1812



25 juil. 1812-1^{er} juin 1816



8 août 1813-8 sept. 1814



12 mai 1817-17 déc. 1819



17 déc. 1819-14 oct. 1830



14 oct. 1830-20 avril 1836



20 avril 1836-25 févr. 1859



25 févr. 1859-15 juin 1859



15 juin 1859-29 juil. 1863



29 juil. 1863-28 mars 1905



28 mars 1905-15 juil. 1930



15 juil. 1930-7 mars 2006



Actuel - Adopté le 7 mars 2006

VENEZUELA (États vénézuéliens depuis 1989)



Amazonas (28 févr. 2002)



Anzoátegui (19 mai 1999)



Apure



Aragua (20 oct. 2002)




Barinas (10 déc. 1997)



Bolívar (10 oct. 2000)



Carabobo (1995-12 mars 2006)



Carabobo (12 mars 2006)



Cojedes (3 avril 1997)



Delta Amacuro (14 oct. 2004)



Falcón (17.06.1997-4.08.2006)



Falcón (4 août 2006)



District de la capitale (1989)



Guárico



Lara (8 déc. 2000)

VENEZUELA (États vénézuéliens depuis 1989)




Mérida (5 nov. 1996)



Miranda (avant 12 août 2006)



Miranda (12 août 2006)



Monagas (2002)



Nueva Esparta (7 août 1998)



Portuguesa (1981)




Sucre (24 nov. 1965 & 3 févr. 1996)



Táchira (12 oct. 1997)




Trujillo (18 nov. 1994)



Vargas (1997)



Yaracuy (19 mars 2000)



Zulia (23 janv. 1991)