

LIBAN (Évolution vexillologique)

Sources :

Cahoon (Ben M.), *World Statesmen* [<http://www.worldstatesmen.org/Lebanon.htm>]


Wikipédia, L'encyclopédie libre [diverses langues] - *FOTW* [<http://www.crwflags.com/fotw/flags/>]

Merklin (J.M.), *Pays et Territoires du 20e siècle* [<http://www.ethnia.org/>]

ÉMIRAT du MONT-LIBAN au sein de l'Empire ottoman (1517-1842)



Dynastie des Maan
(1544 - 1697)



Dynastie des Chehab
(1698 - 1842)

DOUBLE-CAÏMACANAT au sein de l'Empire ottoman (1842-1860)



1826 - 1867
(drapeau de l'Empire ottoman)

MOUTASSARIFAT AUTONOME du MONT-LIBAN au sein de l'Empire ottoman (1861-1915)



Drapeau local (1842 - 1918)

OCCUPATION MILITAIRE OTTOMANE (1915-1918)




1867 - 1^{er} oct. 1918
(drapeau de l'Empire ottoman)

>>>

LIBAN (Évolution vexillologique)

GOUVERNORAT du LIBAN (1918-1920)



1^{er} oct. 1918 - 8 mars 1920
(Administration militaire arabe)




8 mars 1920 - 24 juil. 1920
(Royaume arabe de Syrie)



6 oct. 1918 - 1^{er} sept. 1920
(drapeau local)

ÉTAT du GRAND LIBAN (1920-1926)



Haut-commissariat français
(24 juil. 1920 - 1^{er} janv. 1944)




1^{er} sept. 1920 - 23 mai 1926

RÉPUBLIQUE LIBANAISE AUTONOME (1926-1943)



23 mai 1926 - 15 juin 1941



15 juin 1941 - 26 nov. 1941
(Régime de Vichy)



26 nov. 1941 - 7 déc. 1943
(Protectorat britannique)

RÉPUBLIQUE LIBANAISE (depuis 1943)



Actuel - Adopté le 7 déc. 1943

LIBAN (Régions)

RÉGIONS MILITAIRES (depuis 2007)



Bekaa



Beyrouth



Liban-Nord



Mont-Liban



Sud-Liban

RÉGIONS CONTRÔLÉES par le HEZBOLLAH



Drapeau du Hezbollah



Gouvernorat de Baalbek-Hermel
(adopté le 10 juil. 2006)



Zone de Beyrouth-Ouest
(adopté le 11 mai 1988)




Gouvernorat de Nabatiyeh
(adopté le 22 juil. 2006)



Liban du Sud (FINUL)
(adopté le 22 mai 2000)

MINORITÉS ETHNIQUES



Druzes