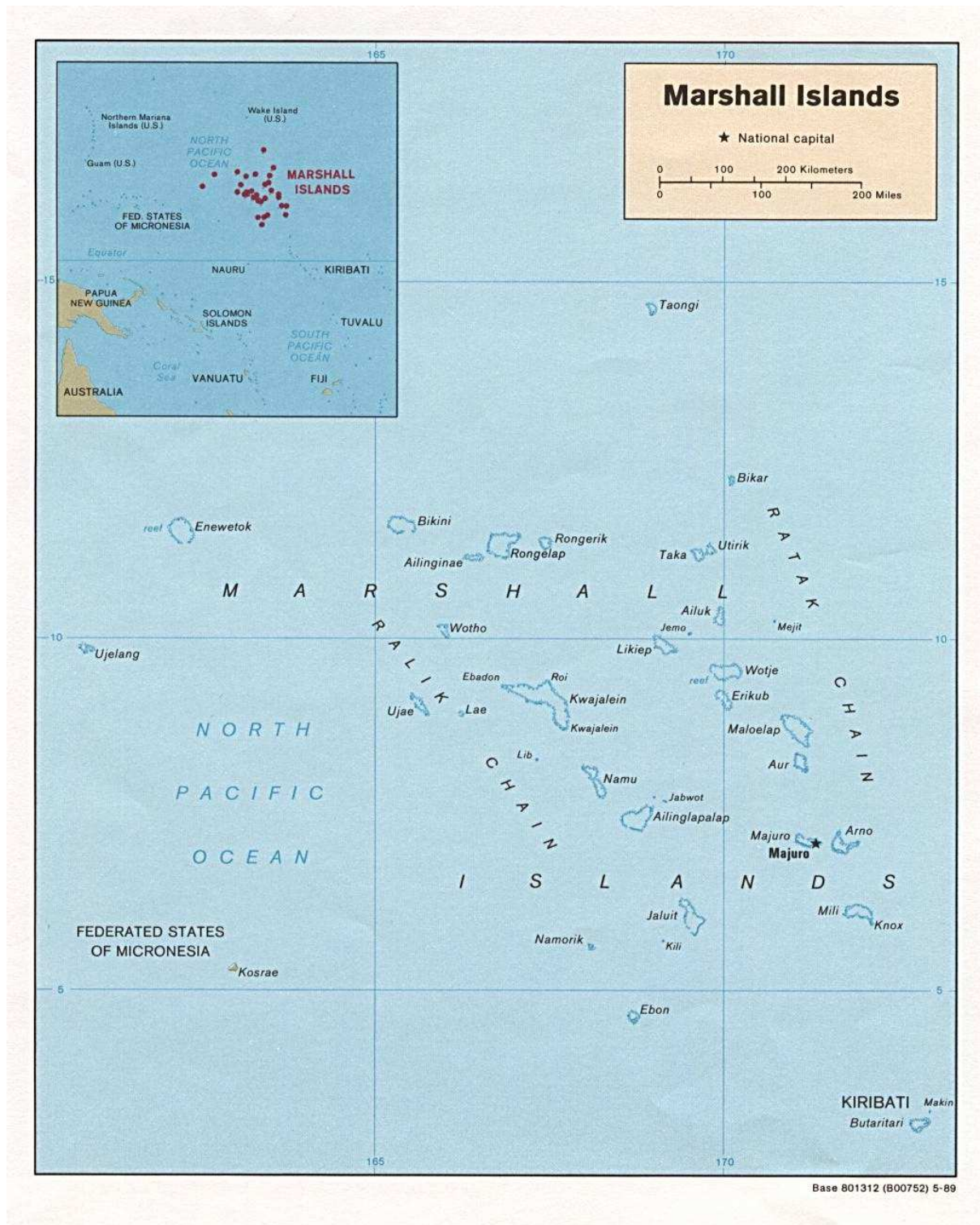


ÎLES MARSHALL (Carte)

Source :

Ben M. Cahoon, *World Statesmen*, 2001-2013 [http://www.worldstatesmen.org/Marshall_islands.htm]




ÎLES MARSHALL (Évolution vexillologique)

Source :

Ben M. Cahoon, *World Statesmen*, 2001-2013 [http://www.worldstatesmen.org/Marshall_islands.htm]




1875-22 oct. 1885




22 oct. 1885-1^{er} avril 1906
(Compagnie de Jaluit)



1^{er} avril 1906-3 oct. 1914



3 oct. 1914-23 févr. 1944



23 févr. 1944-18 juil. 1947

TERRITOIRE SOUS TUTELLE DES ÎLES DU PACIFIQUE



18 juil. 1947-19 août 1965



19 août 1965-1^{er} mai 1979

RÉPUBLIQUE des ÎLES MARSHALL



Actuel - Adopté le 1^{er} mai 1979

ÎLES MARSHALL (États traditionnels)

Source :

Ben M. Cahoon, *World Statesmen*, 2001-2013 [http://www.worldstatesmen.org/Marshall_native.html]

Merklin (J.M.), *Pays et Territoires du 20e siècle* [<http://1900.ethnia.org/>]

ÎLES RALIK




Ebon
(1878-22 oct. 1885)

CHEFFERIE de la MUNICIPALITÉ de BIKINI



Adopté en 1987

CHEFFERIE de la MUNICIPALITÉ de KWAJALEIN



Adopté le 12 avril 2005

CHEFFERIE de la MUNICIPALITÉ de MAJURO



Adopté le 12 avril 2005