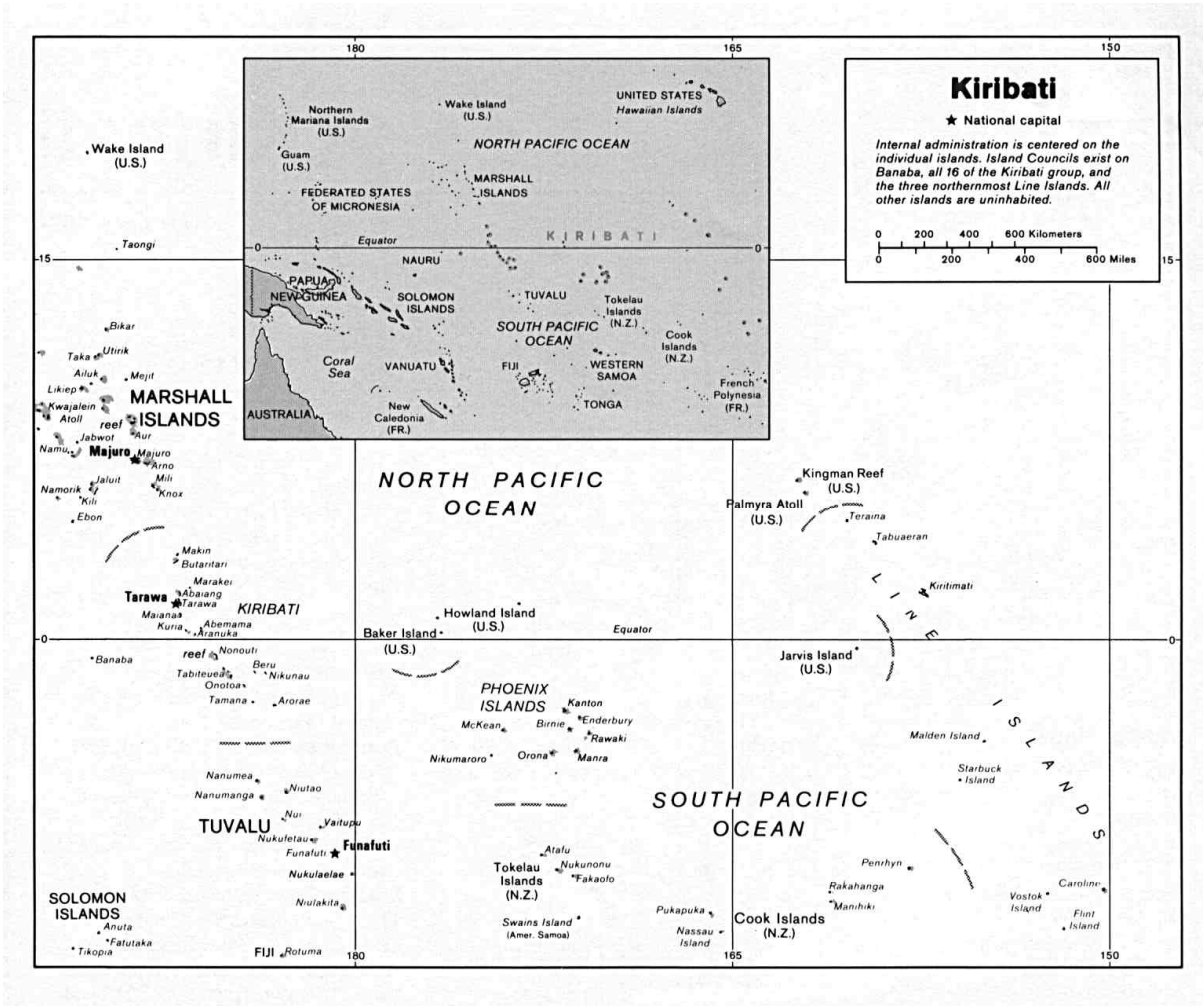




# KIRIBATI (Carte)

Source :

Ben M. Cahoon, *World Statesmen*, 2001-2013 [<http://www.worldstatesmen.org/Kiribati.htm>]




## KIRIBATI (Évolution vexillologique)

### Source :


Ben M. Cahoon, *World Statesmen*, 2001-2013 [<http://www.worldstatesmen.org/Kiribati.htm>]

Merklin (J.M.), *Pays et Territoires du 20<sup>e</sup> siècle* [<http://1900.ethnia.org/>]

### COLONIE BRITANNIQUE des ÎLES GILBERT et ELLICE (1916-1975)




1895-1<sup>er</sup> mai 1937  
(pavillon du Résident britannique)



1<sup>er</sup> mai 1937-1<sup>er</sup> oct. 1975  
(pavillon gouvernemental)

N.B. : Occupation japonaise du 30 août 1942 au 24 novembre 1943.

### COLONIE BRITANNIQUE des ÎLES GILBERT (1975-1979)




1<sup>er</sup> oct. 1975-12 juil. 1979

### RÉPUBLIQUE INDÉPENDANTE et SOUVERAINE de KIRIBATI



**Actuel** - Adopté le 12 juil. 1979

### Administration du Conseil insulaire de Rambi de la Municipalité de BANABA (depuis 1979)



1<sup>er</sup> oct. 1975-12 juil. 1979  
(District de l'île Océan)



1<sup>er</sup> janv. 2006-1<sup>er</sup> janv. 2013  
(non-officiel)

N.B. : Depuis 2013, cette administration fait uniquement usage d'un logo.

## KIRIBATI (Abemama)

Source :

Ben M. Cahoon, *World Statesmen*, 2001-2013 [<http://www.worldstatesmen.org/Kiribati.htm>]

### ROYAUME d'ABEMAMA (±1850-1911)



15 avril 1884-28 juin 1884



28 juin 1884-1889



1889-27 mai 1892

