



SAINT-CHRISTOPHE-ET-NIÉVÈS (Carte)

Source :

Ben M. Cahoon, *World Statesmen*, 2001-2013 [http://www.worldstatesmen.org/Saint_Kitts_and_Nevis.html]




SAINT-CHRISTOPHE-ET-NIÈVÈS (Évolution vexillologique)

Source :


Ben M. Cahoon, *World Statesmen*, 2001-2013 [http://www.worldstatesmen.org/Saint_Kitts_and_Nevis.html]




Jusqu'en 1871



1871-1958
(Îles sous le Vent britanniques)



1958-27 févr. 1967



27 févr. 1967-30 mai 1967




30 mai 1967-19 sept. 1983



Actuel - Adopté le 19 sept. 1983

ÎLE NIÈVÈS



Actuel - Adopté le 19 sept. 1983